

LEGENDA

CURVA DE NIVEL

MARCO TOPOGRÁFICO

CERCAS

LIMITE FAIXA DE APP

CAIXAS DE PASSAGEM ADUTORA ATUAL

UNIDADES EXISTENTES

UNIDADES EXISTENTES A DESATIVAR

MURO DE GABIÃO

TERRENO COM ROCHAS

LINHA CARGA MÁXIMA

LINHA PIEZOMÉTRICA

TRECHO AÉREO GRAMPEADO

VENTOSA TRIPLICE FUNÇÃO DN 50 MM

REGISTRO DE DESCARGA DN 100 MM

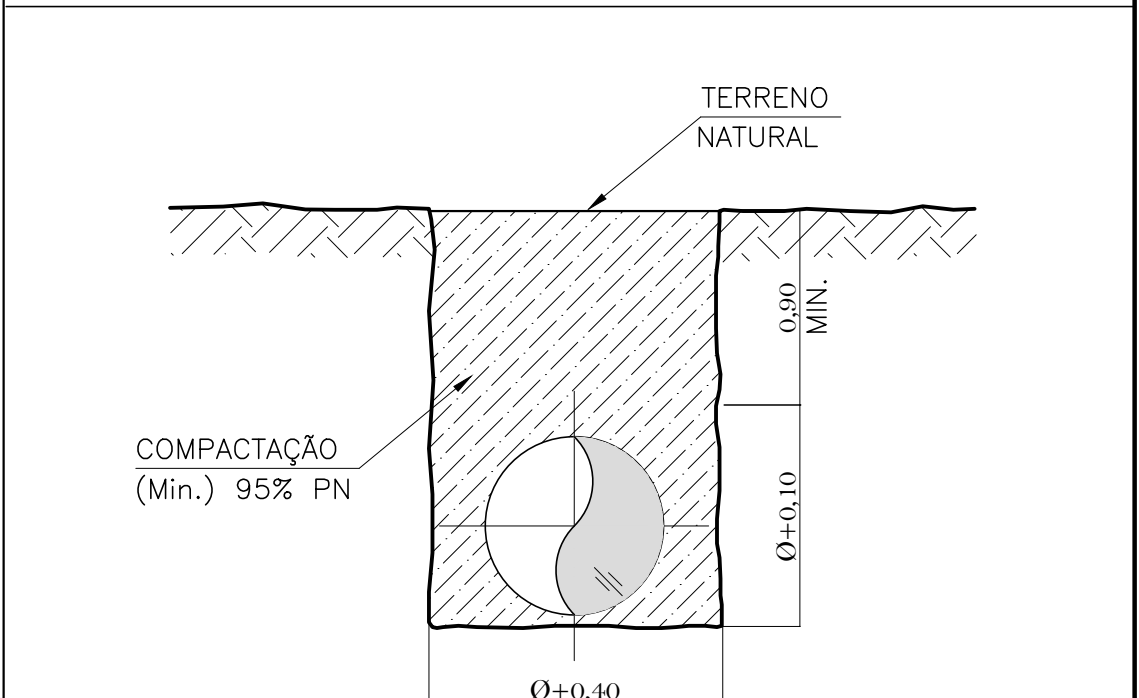
ADUTORA TC DN 500 MM – EXISTENTE – A ABANDONAR

ADUTORA PVC/F*F* DN 250 MM – EXISTENTE – A MANTER

ADUTORA F*F* DN 450 MM – A CONSTRUIR

ADUTORA PVC/F*F* DN 300 MM – A CONSTRUIR

BLOCO ANCORAGEM

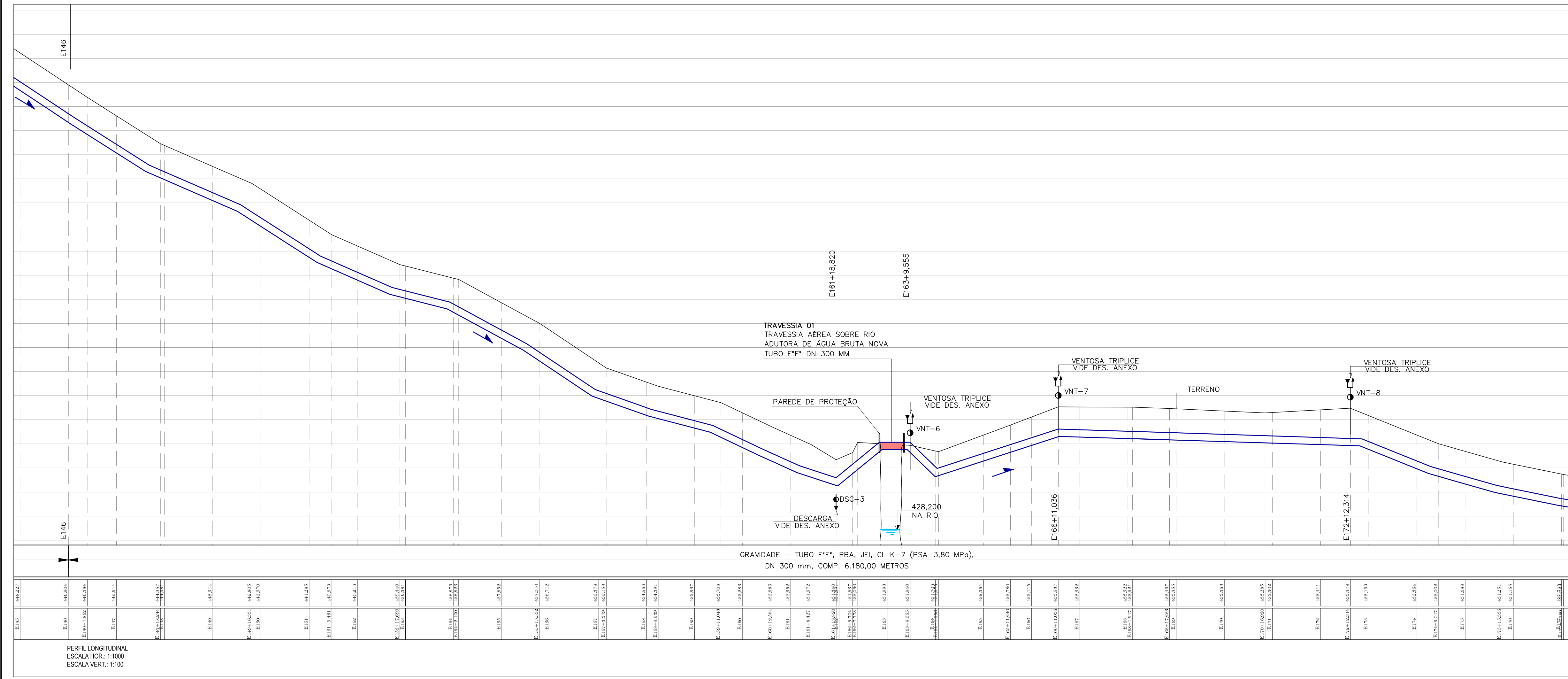
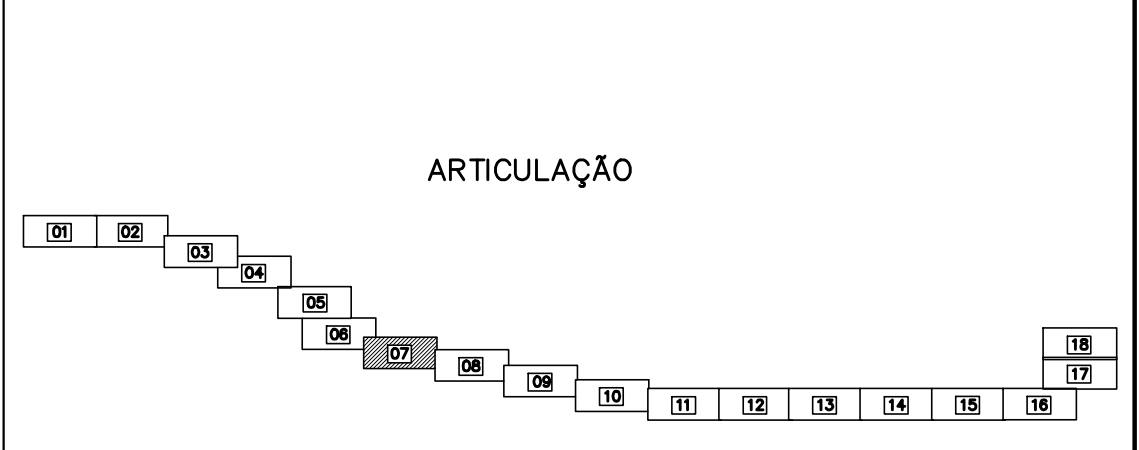





VALA TÍPICA P/ ASSENTAMENTO SEM ESCALA

OBSERVAÇÃO:

1- COTAS TOPOGRÁFICAS E DIMENSÕES EM METRO, SALVO INDICAÇÃO CONTRÁRIA.

2- LEVANTAMENTO TOPOGRÁFICO REALIZADO POR: Sérgio Murilo Almeida Campos Engenheiro Agrimensor – CREA/MG – 118.808/D Rua Santa Luzia, 63 – Centro – Carangola/MG Fone: 32 3741-2714 camposagrimensura@yahoo.com.br



REV.	DESCRIÇÃO			DATA	EXEC.	VERIF. APROV.
CONTRATADA:				CONTRATO Nº 010/2018		
 FRAGA MARQUES <i>Engenharia e Construção</i>				RESP. TEC.: LUAN FERREIRA DE SOUZA MARQUES		
				REG. CREA: 2014140512		
CONCEDENTE:				SUPERINTENDÊNCIA ESTADUAL DE MINAS GERAIS		
 Ministério da Saúde Fundação Nacional de Saúde				Divisão de Engenharia de Saúde Pública		
CONTRATANTE:				Serviço Municipal de Saneamento Básico e Infraestrutura		
						
PROGRAMA: Programa de Aceleração do Crescimento - PAC 2						
MUNICÍPIO/ÁREA: CARANGOLA-MG						
SEDE						
TÍTULO: SISTEMA DE ABASTECIMENTO DE ÁGUA ADUTORA DE ÁGUA BRUTA - A CONSTRUIR PLANTA BAIXA E PERFIL						
DATA: DEZEMBRO/2018		ESCALA: INDICADA			FRANCHA:	
ARQUIVO:		99/51				